

















Legende

-  Asphalt
-  Pflaster
-  Gebäude
-  1 Stadtverwaltung Flöha (ab 2022)
-  2 Oederaner Bau, ungenutzt
-  3 Altbau 1887
-  4 Altbau 1809
-  5 Altbau 1826
-  6 Kita
-  Spielplatz
-  Grünfläche, intensiv
-  Uferbegrünung
-  Ruderalfläche
-  Laubbaum
-  Geltungsbereich

PLANGRUNDLAGE

- Liegenschaftskarte aus dem Amtlichen Liegenschaftskatasterinformationssystem (ALKIS) des Staatsbetrieb Geobasisinformation und Vermessung Sachsen (GeoSN) für die Stadt Flöha, Stand 12/2020
 - Lage- und Höhenplan DHHN 2016 (NHN), Autor: Dr.-Ing. Gernod Schindler, Marienbrunnenstraße 4, 04299 Leipzig
- Der mögliche Kopierfehler beträgt 3%

Bestandsplan
Stadt Flöha
3. Änderung Bebauungsplan Nr. 4 "Alte Baumwolle"
 Stand: 06/2021

Landkreis Mittelsachsen